



Informativo Integrado de Prognóstico Climático para o Espírito Santo

Trimestre Abril-Maio-Junho

31 de março de 2022

Esta publicação foi desenvolvida de forma colaborativa entre



Climatologia Trimestral de Precipitação e Temperatura média:

- Os maiores acumulados de precipitação, valores que variam entre 301 e 350mm, concentram-se em pontos isolados das regiões Sul e Serrana. Entre a Grande Vitória e o litoral nordeste, os acumulados variam entre 201 e 250mm. Na região da Norte e Noroeste os acumulados variam 100 e 150mm;
- A temperatura média varia entre 22 e 24°C nas áreas baixas do estado, 14 e 16°C nas áreas altas e 18 e 20°C nas regiões de altitude intermediárias.

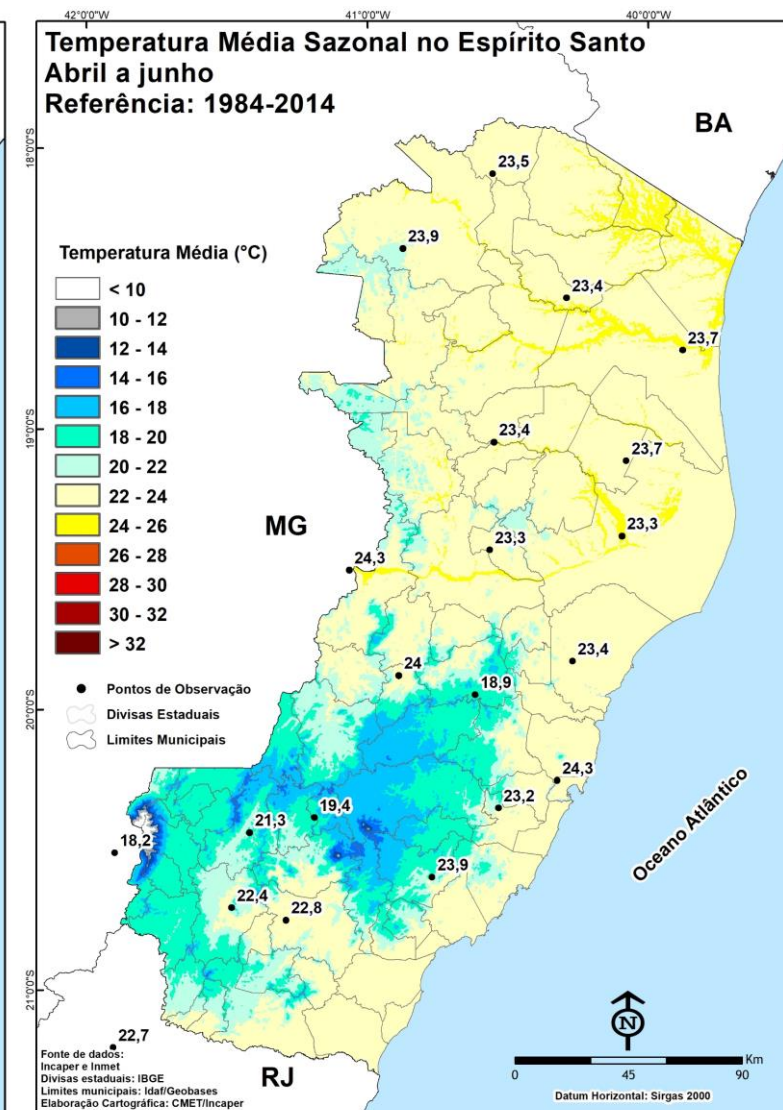
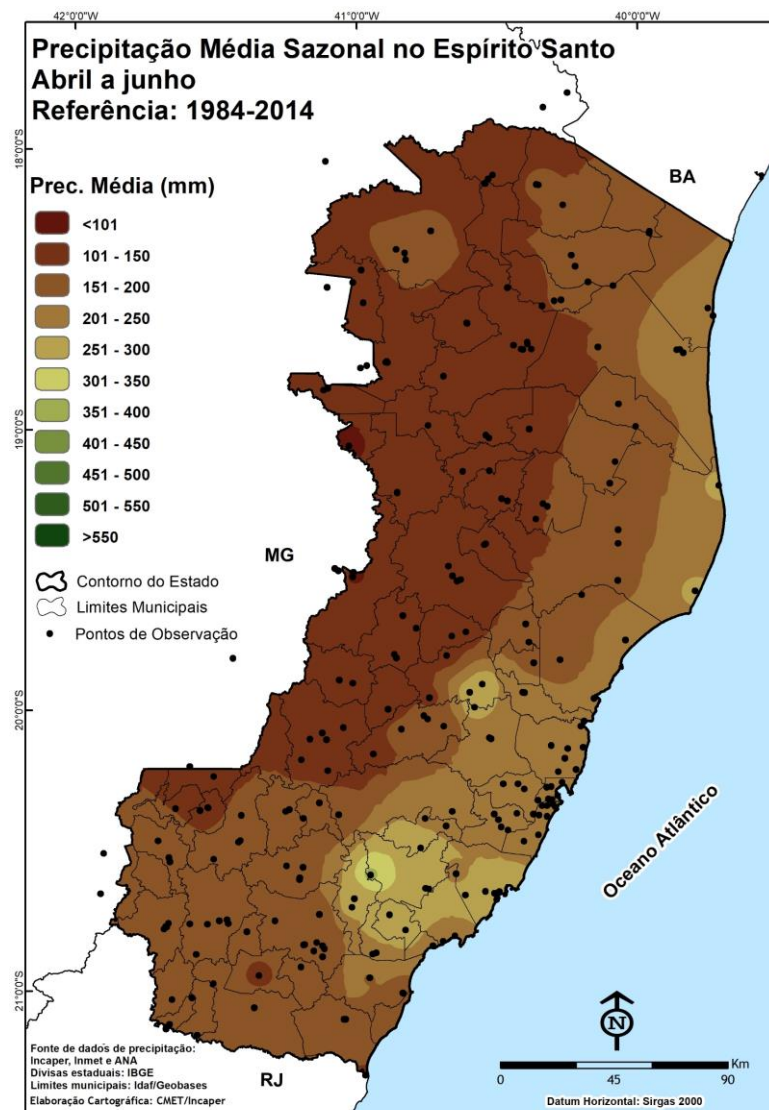


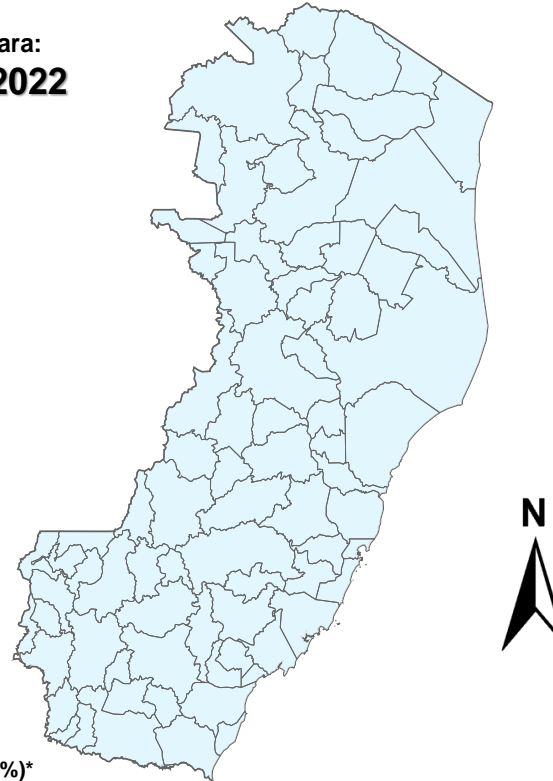
Figura 1. Climatologia trimestral de precipitação (a) e temperatura média (b) para o Espírito Santo.
Fonte: Cmet/Incaper

Previsão Climática Trimestral (abril, maio e junho):

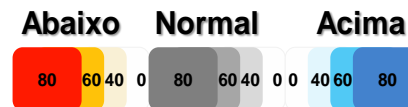
- As previsões numéricas para chuva no trimestre AMJ/2022 apontam a categoria acima do normal para todo o estado;
- Em relação a temperatura média do ar, fica definido igual probabilidade para as três categorias (acima, média e abaixo).

Previsão Climática Sazonal AMJ/2022 – Chuva

Válida para:
AMJ/2022



Probabilidade (%)*
(Tercil mais provável)



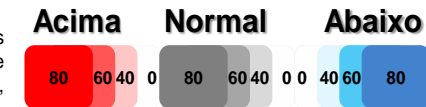
*Probabilidades menores que 40% e maiores que -40% apresentam igual probabilidade (~33%) para as três categorias (acima, abaixo e dentro da normal climatológica).

Previsão Climática Sazonal AMJ/2022 – Temperatura Média do Ar

Válida para:
AMJ/2022



Probabilidade (%)*
(Tercil mais provável)



*Probabilidades menores que 40% e maiores que -40% apresentam igual probabilidade (~33%) para as três categorias (acima, abaixo e dentro da normal climatológica).

Figura 2. Previsão climática sazonal de precipitação (a) e temperatura média (b) para o Espírito Santo.
Fonte: Cepdec



Climatologia Mensal de Precipitação e Temperatura média em Abril:

- Os maiores acumulados de precipitação, valores que variam entre 121 a 150mm, concentram-se em pontos isolados das regiões Sul e Serrana. Em trechos da região Sul, Nordeste e na Grande Vitória, a precipitação varia entre 91 a 120mm. Na faixa oeste do estado, a precipitação varia entre 46 a 60mm;
- A temperatura média varia entre 24 a 26°C nas baixadas do estado, 16 a 18°C nas áreas altas e 20 a 22°C nas regiões de altitude intermediária.

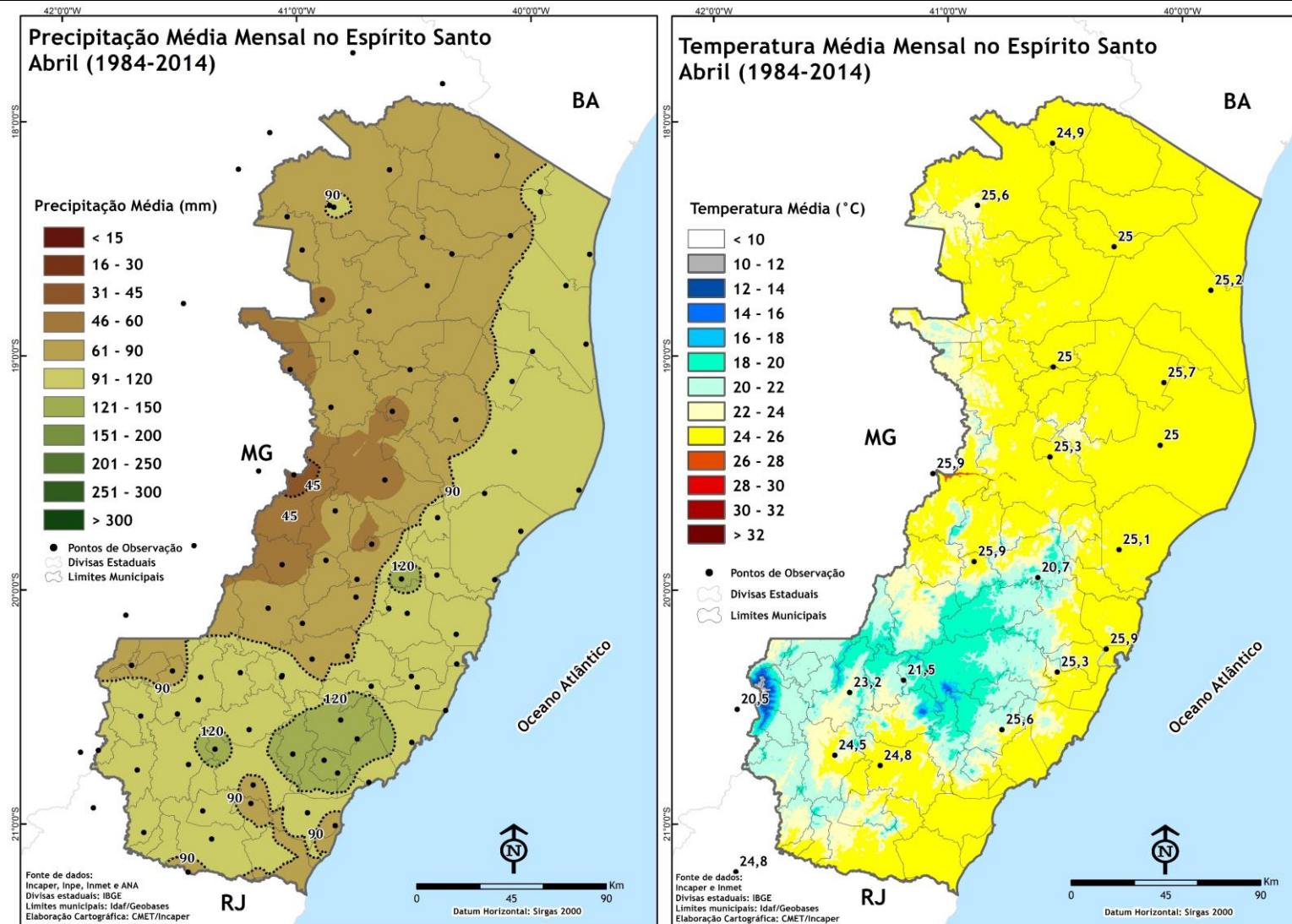


Figura 3. Climatologia mensal de precipitação (a) e temperatura média (b) para o Espírito Santo.
Fonte: Cmet/Incapcer

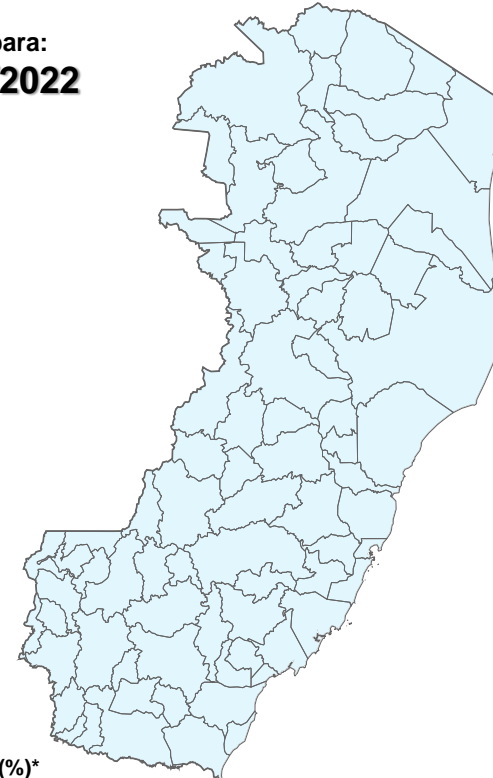


Previsão Climática Mensal:

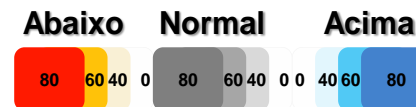
- A previsão de precipitação para Abril aponta para categoria acima do normal em todo o estado;
- A previsão de temperatura média para Abril aponta igual probabilidade para as três categorias (acima, média e abaixo).

Previsão Climática Mensal Abril/2022 – Chuva

Válida para:
Abril/2022



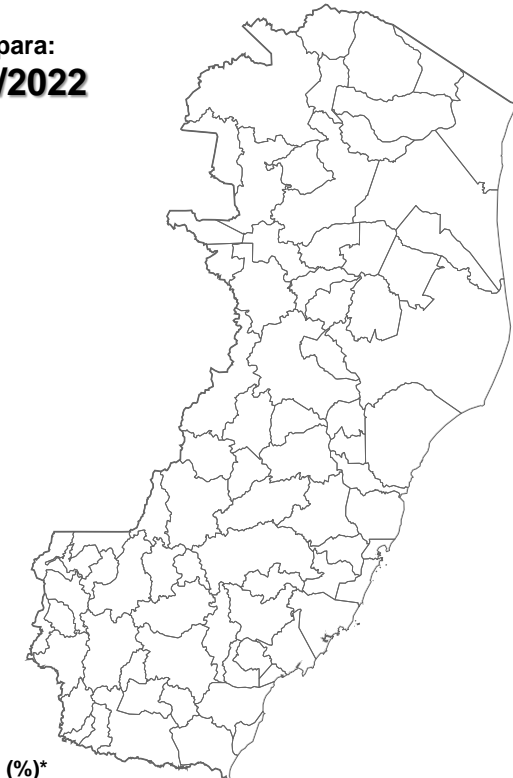
Probabilidade (%)*
(Tercil mais provável)



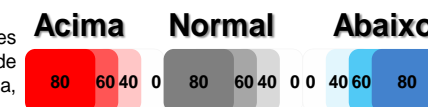
*Probabilidades menores que 40% e maiores que -40% apresentam igual probabilidade (~33%) para as três categorias (acima, abaixo e dentro da normal climatológica).

Previsão Climática Mensal Abril/2022 – Temperatura Média do Ar

Válida para:
Abril/2022



Probabilidade (%)*
(Tercil mais provável)



*Probabilidades menores que 40% e maiores que -40% apresentam igual probabilidade (~33%) para as três categorias (acima, abaixo e dentro da normal climatológica).

Figura 4. Previsão climática mensal de precipitação (a) e temperatura média (b) para o Espírito Santo.
Fonte: Cepdec



Mais informações:

- <https://alerta.es.gov.br/previsao-climatica-sazonal>
- <https://meteorologia.incaper.es.gov.br/mapas-de-chuva-normal-climatologica-album>

ASSINATURAS (6)

Documento original assinado eletronicamente, conforme MP 2200-2/2001, art. 10, § 2º, por:

FABIO MAURICIO RODRIGUES PEREIRA

CHEFE DEPARTAMENTO FGBM
BMDI - CBMES - GOVES
assinado em 31/03/2022 16:42:01 -03:00

PEDRO HENRIQUE BONFIM PANTOJA

AGENTE DE PESQUISA E INOVACAO EM DESENVOLVIMENTO
RURAL
CM - INCAPER - GOVES
assinado em 31/03/2022 16:42:08 -03:00

HUGO ELY DOS ANJOS RAMOS

COORDENADOR IV
CM - INCAPER - GOVES
assinado em 31/03/2022 16:50:52 -03:00

IVANIEL FORO MAIA

AGENTE DE PESQUISA E INOVACAO EM DESENVOLVIMENTO
RURAL
CM - INCAPER - GOVES
assinado em 01/04/2022 12:03:51 -03:00

BRUCE FRANCISCO PONTES DA SILVA

REQUISITADO
BMCEPDECCOORD - CBMES - GOVES
assinado em 01/04/2022 08:27:28 -03:00

LUIZ HENRIQUE MUNIZ DE AQUINO

COORDENADOR DE HIDROLOGIA, INFORMACAO E PESQUISA
COHIP - AGERH - GOVES
assinado em 01/04/2022 17:12:41 -03:00



INFORMAÇÕES DO DOCUMENTO

Documento capturado em 01/04/2022 17:12:41 (HORÁRIO DE BRASÍLIA - UTC-3)
por FABIO MAURICIO RODRIGUES PEREIRA (CHEFE DEPARTAMENTO FGBM - BMDI - CBMES - GOVES)
Valor Legal: ORIGINAL | Natureza: DOCUMENTO NATO-DIGITAL

A disponibilidade do documento pode ser conferida pelo link: <https://e-docs.es.gov.br/d/2022-91G6QS>